

REWITALIZACJA

szansa na rozwój
społeczny i gospodarczy Gminy

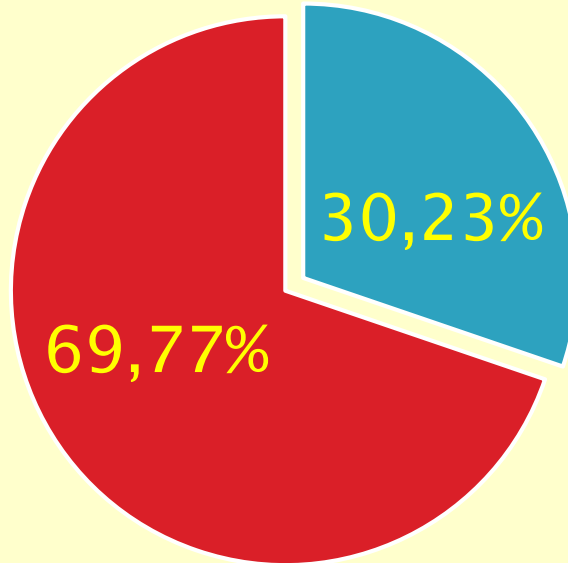
Gmina Łapsze Niżne
Spotkania terenowe

Definicja

REWITALIZACJA to proces wyprowadzania ze stanu kryzysowego obszarów zdegradowanych, prowadzony w sposób kompleksowy, poprzez zintegrowane działania na rzecz lokalnej społeczności, przestrzeni i gospodarki, skoncentrowane terytorialnie

Wyniki Ankiety

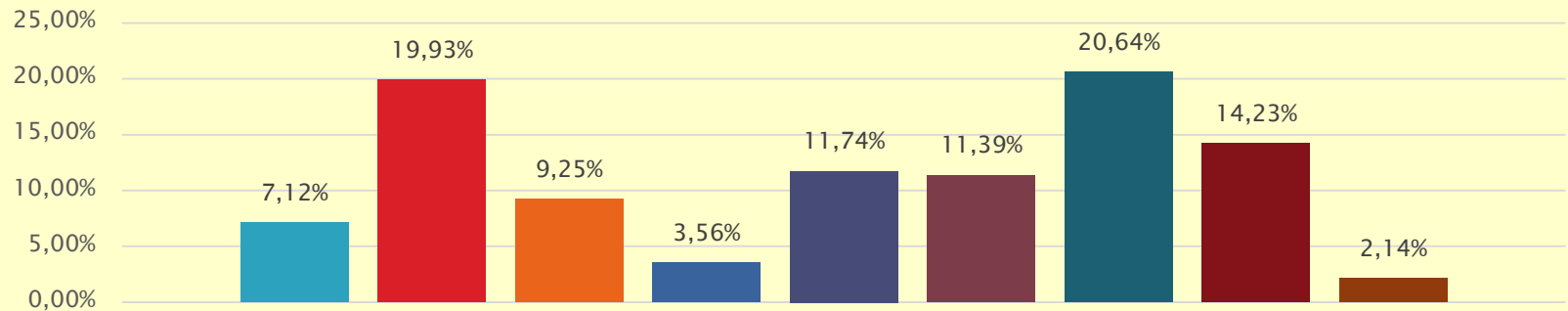
Jaki obszar Gminy Łąpsze Niżne Pana(i) zdaniem powinien być poddany procesowi rewitalizacji



- Jednolity, wyodrębniony, zdiagnozowany i zwarty obszar obejmujący 2-3 miejscowości gdzie występują problemy społeczne, techniczne i gospodarcze
- Wytypowany przez władze Gminy i mieszkańców niewielki obszar w każdej z miejscowości Gminy gdzie występują problemy społeczne, techniczne i gospodarcze

Analiza danych statystycznych

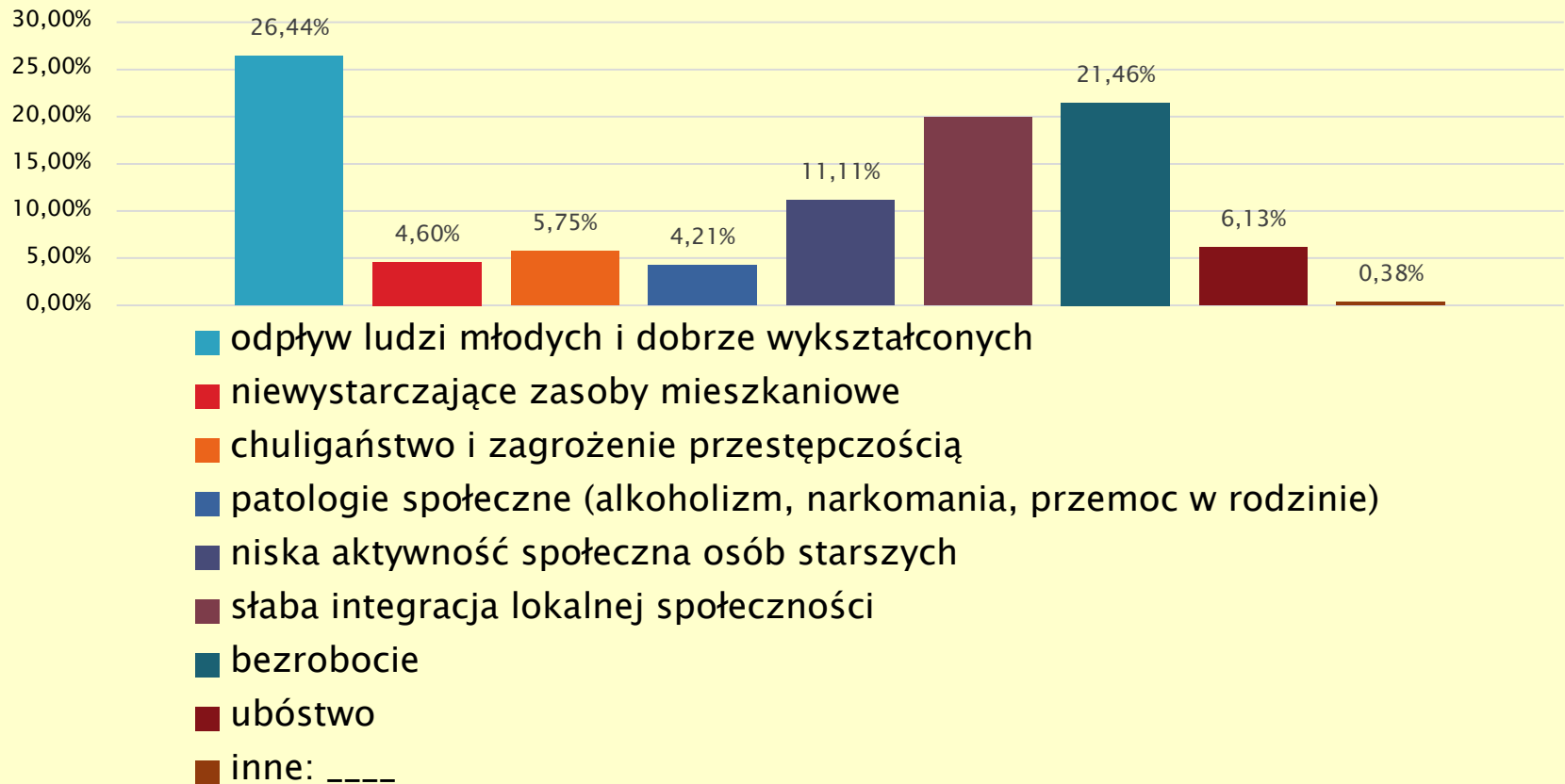
Najpoważniejsze problemy związane z jakością życia w gminie Łąpsze Niżne



- brak poczucia bezpieczeństwa
- zanieczyszczenie środowiska naturalnego
- zły stan zabytków
- zły stan zasobów mieszkaniowych
- zły stan infrastruktury otaczającej budynki
- niska estetyka otoczenia
- słabo rozwinięta baza turystyczna i rekreacyjno-wypoczynkowa
- niewystarczająca baza kulturalno-edukacyjna
- inne: _____

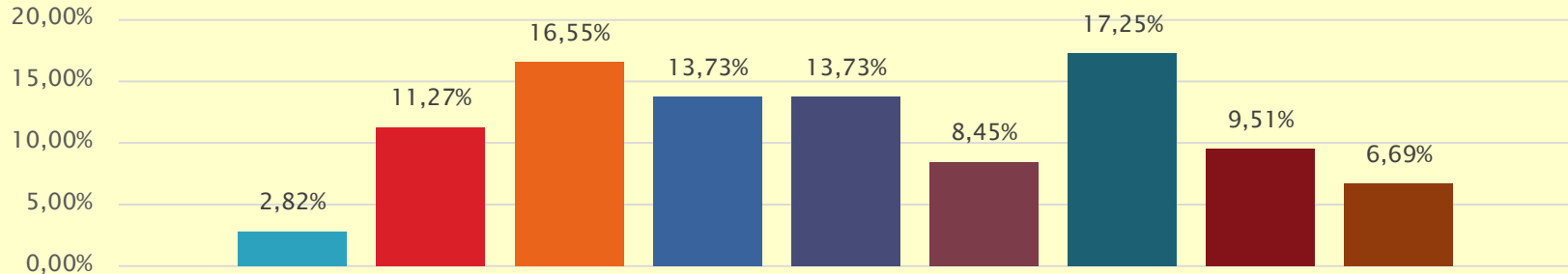
Analiza danych statystycznych

Najpoważniejsze problemy społeczne gminy Łapsze Niżne



Analiza danych statystycznych

Najpoważniejsze problemy ekonomiczne gminy Łapsze Niżne



- brak lub zła jakość terenów inwestycyjnych
- brak wsparcia dla małych i średnich przedsiębiorstw
- brak wystarczającej liczby miejsc pracy
- niezadowalająca gospodarka komunalna (odpadami i ściekami)
- słaby rozwój handlu i usług
- zły stan infrastruktury drogowej lub słabe połączenia komunikacyjne
- niewykorzystanie potencjału turystycznego i słaba promocja Gminy
- brak dostępu do nowoczesnych technologii
- inne: _____

Obszar zdegradowany i obszar rewitalizacji

Art. 8.

1. W przypadku gdy gmina zamierza realizować zadania własne, o których mowa w art. 3 ust. 1, rada gminy wyznacza, w drodze uchwały, z własnej inicjatywy albo na wniosek wójta, burmistrza albo prezydenta miasta, **obszar zdegradowany i obszar rewitalizacji**.

2. W przypadku gdy uchwała, o której mowa w ust. 1, podejmowana jest z inicjatywy rady gminy, powierza ona wójtowi, burmistrzowi albo prezydentowi miasta przeprowadzenie konsultacji społecznych dotyczących projektu tej uchwały.

Typy obszarów w gminie w świetle *Ustawy o rewitalizacji*

Typ I Zasadniczy przedmiot rewitalizacji

Obszary koncentracji problemów społecznych (tereny z przeważającą funkcją mieszkaniową)

Typ II Obszary warunkowej rewitalizacji

Obszary przemysłowe (w tym wydobywcze), wojskowe, kolejowe i in. zdegradowane

Typ III Obszary niepodlegające rewitalizacji

- ▶ **Tereny niezurbanizowane:** pola, łąki, lasy, wody powierzchniowe (poza wyjątkami), nieużytki i in.
- ▶ **Tereny zurbanizowane:** przemysłowe, wojskowe, kolejowe i in.

Obszar zdegradowany

Obszar na którym mamy do czynienia ze stanem kryzysowym – stan spowodowany **koncentracją** negatywnych zjawisk społecznych (w szczególności **bezrobocia, ubóstwa, przestępczości, niskiego poziomu edukacji lub kapitału społecznego, niewystarczającego poziomu uczestnictwa w życiu publicznym i kulturalnym**), współwystępujących z negatywnymi zjawiskami w co najmniej jednej z następujących sfer:

- a) **gospodarczej**
- b) **środowiskowej**
- c) **przestrzenno-funkcjonalnej**
- d) **technicznej**

Art. 9. 1

Wnioski z badań

- ▶ Różnorodność problemów i ich postrzeganie
- ▶ Niejednorodny układ gminy
- ▶ Ograniczone możliwości działania GPR
- ▶ Konieczność ustalenia kierunku wyznaczenia obszaru rewitalizacji z punktu widzenia efektywności
 - Zwarty
 - Rozproszony – preferowany

9 podobszarów rewitalizacji

- | | |
|----|----------------|
| 1. | Falsztyn |
| 2. | Frydman |
| 3. | Kacwin |
| 4. | Łapszanka |
| 5. | Łapsze Niżne |
| 6. | Łapsze Wyżne |
| 7. | Niedzica |
| 8. | Niedzica-Zamek |
| 9. | Trybsz |

**II. Wstępna analiza
planowanych zadań
rewitalizacyjnych
przewidziana w okresie
realizacji Programu**

Cele Rewitalizacji wraz z odpowiadającymi im kierunkami działań

Cel strategiczny 1.

Integracja społeczna i zawodowa mieszkańców gminy Łapsze
Niżne

Cel strategiczny 2.

Kształtowanie atrakcyjnych przestrzeni publicznych, służących
zaspokojeniu potrzeb mieszkańców i oczekiwaniom turystów

Cel strategiczny 3.

Zapewnienie wysokiej jakości środowiska naturalnego poprzez
zachowanie rozwoju zrównoważonego

Zadania z badań 1

Najpoważniejsze problemy związane z jakością życia w gminie Łapsze Niżne

- ▶ bezpieczeństwo ruchu drogowego (Łapsze Niżne)
- ▶ brak oddziałów pocztowych, bankowych/bankomatów w niektórych miejscowościach (Kacwin)
- ▶ słabo rozwinięta/niewystarczająca opieka medyczna (Kacwin)
- ▶ zbyt intensywna wycinka drzew prowadząca do zniszczenia lasów (Łapsze Niżne)
- ▶ brak chodników w miejscowości Łapsze Wyżne (Łapsze Wyżne)
- ▶ brak chodnika na ulicy Kościelnej w Łapszach Wyżnych (Łapsze Wyżne)
- ▶ niewystarczająca infrastruktura sportowa (Niedzica)
- ▶ brak boiska sportowego/szkolnego (Łapsze Wyżne) – kilka razy
- ▶ mała ilość chodników (Łapsze Wyżne)
- ▶ siłownia (Łapsze Wyżne)
- ▶ psy pasterskie biegają bez właścicieli (Łapsze Niżne)
- ▶ zajęcia dodatkowe dla szkół (Kacwin)

Zadania z badań 2

Najpoważniejsze problemy społeczne gminy Łapsze Niżne

- ▶ rozdrobnienie gospodarstw (Trybsz)
- ▶ słaba służba zdrowie (Łapsze Wyżne) – kilka razy
- ▶ młodzież nie ma co robić popołudniami (Łapsze Wyżne)
- ▶ zaśmiecone brzegi rzek, lasów, pól (Kacwin)
- ▶ ubóstwo – na własne życzenie (Kacwin)

Najpoważniejsze problemy ekonomiczne gminy Łapsze Niżne

- ▶ brak nazw ulic (Falsztyn)
- ▶ zadłużenie ludzi chorych (Niedzica)
- ▶ brak atrakcji turystycznych np. wieża widokowa w okolicy Hombargu dawnej Patri (Łapsze Niżne)

KARTY ZADAŃ PROJEKTÓW

Rewitalizacja
gmin w ramach nowego
RPO 2014–2020

KARTA PROJEKTU REWITALIZACYJNEGO

Obszar (podobszar) rewitalizowany:

Tytuł zadania/projektu:

Opis zadania/projektu:

Stan istniejący:

Koncepcja zadania:

KARTY ZADAŃ PROJEKTÓW

Zakres prac/działań:

Efekt zadania/projektu:

Oddziaływanie zadania/projektu:

Sfera społeczna	
Sfera gospodarcza	
Sfera przestrzenno-funkcjonalna	
Sfera środowiskowa	
Sfera techniczna	

Wskaźniki:

Lokalizacja zadania/projektu:

Odpowiedzialność do realizacji:

Szacunkowy termin realizacji:

Partnerzy w realizacji:

Szacunkowy koszt zadania/projektu:

III. Wyniki prac warsztatowych w zakresie projektów rewitalizacyjnych

Zadania podobszarów WSPÓLNE

Miejscowość /obszar	Wszystkie obszary rewitalizacji w których istnieją Szkoły
Nazwa zadania	Gminne Laboratorium Młodego Ekologa – promowanie zachowań proekologicznych wśród uczniów szkół
Stan istniejący/zidentyfikowany problem	Gmina Łapsze Niżne posiada ogromne walory przyrodnicze. Jej dotychczasowy rozwój jest oparty na poszanowaniu przyrody. Jednakże, ze względu na wzrost presji antropogenicznej (trendy suburbanizacyjne) stan środowiska, w tym przede wszystkim powietrza, ulega pogorszeniu, szczególnie w okresie zimowym – sezonie grzewczym. Dlatego też uznaje się, iż konieczne jest prowadzenie działań edukacyjnych w zakresie edukacji ekologicznej.
Zakres proponowanych prac/działań	<ul style="list-style-type: none"> - Opracowanie programu edukacyjnego dla różnych grup wiekowych (klasy I–III, IV – VI, Gimnazjum). - Przeszkolenie nauczycieli. - Wdrożenie programu w szkołach. Przykładowy zakres tematyczny: <ul style="list-style-type: none"> - Czysta woda – budowanie filtrów do wody. - Jak długo żyją śmieci – jak ważna jest segregacja. - Słońce, które daje prąd – alternatywne źródła energii.
Efekt zadania/projektu	Uczniowie rozumieją istotę oraz sens zachowań ekologicznych. Wiedzą, że to, jak będą postępować może przyczynić się do albo do poprawy środowiska przyrodniczego w otoczeniu. Poczują się odpowiedzialni oraz będą troszczyć się o najbliższe otoczenie.
Kwota szacunkowa	100 000 zł. Możliwe dofinansowanie ze środków WFOŚiGW w Krakowie w ramach edukacji ekologicznej do 80% KK zadania
Okres realizacji	2017–2022

Miejscowość /obszar	Wszystkie podobszary rewitalizacji
Nazwa zadania	Inkubator przedsiębiorczości
Stan istniejący/zidentyfikowany problem	<p>Badania wykazały, iż wartość wskaźnika przedsiębiorczości wśród mieszkańców gminy Łapsze Niżne jest niższa niż przeciętnie w województwie.</p> <p>W Gminie nie funkcjonuje też aktualnie miejsce, w którym mieszkańcy mogliby zasięgnąć fachowej porady dotyczącej założenia i prowadzenia działalności.</p>
Zakres proponowanych prac/działań	<ul style="list-style-type: none"> - Utworzenie punktu informacyjno-konsultacyjnego dla przedsiębiorców. - Organizacja szkoleń dla mieszkańców w zakresie zakładania własnych firm. - Usługi księgowe i wsparcie coachingowe dla przedsiębiorstw.
Efekt zadania/projektu	<p>Zadanie przyczyni się do wzrostu poziomu przedsiębiorczości mieszkańców. Ci z mieszkańców, którzy chcą założyć własną firmę, mają ciekawy pomysł na biznes, będą mieli miejsce, w którym będzie możliwość zasięgnięcia opinii i uzyskania porad w tej kwestii. Wszystko to przyczyni się do rozwoju gospodarczego Gminy.</p>
Kwota szacunkowa	80 000 zł Możliwe finansowanie w udziale 75–100% ze środków Pomocy Technicznej 2014–2020 poprzez podmiot akredytowany
Okres realizacji	2017–2022

A. Zadania podobszaru FALSZTYN

Miejscowość /obszar	Podobszar Falsztyn – plac szkolny
Nazwa zadania	Budowa boiska wielofunkcyjnego
Stan istniejący/zidentyfikowany problem	Działka zaniedbana i niewykorzystana.
Zakres proponowanych prac/działań	<ul style="list-style-type: none">– budowa boiska wielofunkcyjnego,– realizacja siłowni zewnętrznej,– rozbudowa i doposażenie placu zabaw,– budowa sceny – muszli koncertowej
Efekt zadania/projektu	Na dużej przestrzeni mogą spotykać się mieszkańcy wsi zarówno dzieci jak i starsi. Boisko wyposażone jest w odpowiednią infrastrukturę.
Kwota szacunkowa	500 000 zł
Okres realizacji	2017–2018

Miejscowość /obszar	Podobszar Falsztyn – teren byłego Dworku
Nazwa zadania	Wielofunkcyjna przestrzeń rekreacyjno-integracyjna dla mieszkańców wsi Falsztyn
Stan istniejący/zidentyfikowany problem	W miejscowości wzrasta liczba mieszkańców i turystów. Brak infrastruktury społecznej utrudnia integrację oraz wzmacnianie więzi społecznych. Działka jest obecnie niezagospodarowana.
Zakres proponowanych prac/działań	<ul style="list-style-type: none">– zagospodarowanie terenu z elementami małej architektury– budowa zadaszonego miejsca spotkań , zieleni urządzonej– budowa chodnika łączącego centrum rekreacyjne z boiskiem sportowym
Efekt zadania/projektu	Kompleks rekreacyjno-wypoczynkowy stanowi miejsce integracji i rekreacji międzypokoleniowej.
Kwota szacunkowa	300 000 zł
Okres realizacji	2017–2018

B. Zadania podobszaru

FRYDMAN

Miejscowość /obszar	Podobszar Frydman
Nazwa zadania	Ciąg komunikacyjny łączący ulice i osiedla
Stan istniejący/zidentyfikowany problem	Stan istniejący: ścieżka po terenie zielonym. Nie istniejący ciek wodny.
Zakres proponowanych prac/działań	Zadanie polega na utwardzeniu i wykonaniu chodnika.
Efekt zadania/projektu	Połączenie ośrodka zdrowia, przedszkola i WOK z centrum wsi.
Kwota szacunkowa	150 000 zł
Okres realizacji	2017-2022

Miejscowość /obszar	Podobszar Frydman
Nazwa zadania	Przygotowanie do stanu używalności piwnic winnych we Frydmanie
Stan istniejący/zidentyfikowany problem	XIX wieczne piwnice winne mogą być atrakcją wsi.
Zakres proponowanych prac/działań	Docelowe organizowanie imprez naukowo kulturalnych wykonanie i remont połączeń wejść ciągu pieszego do ulicy. Wykonanie schodów, remont tynków
Efekt zadania/projektu	Odbudowanie austrowęgierskich piwnic i udostępnienie ich do celów naukowo – społecznych
Kwota szacunkowa	3 000 000 zł
Okres realizacji	2017–2022

Miejscowość /obszar	Podobszar Frydman
Nazwa zadania	Rozbudowa centrum rekreacji we Frydmanie
Stan istniejący/zidentyfikowany problem	Stan istniejący: obecnie centrum jest ukończone w ok 75 %.
Zakres proponowanych prac/działań	Zadanie polega na utworzenie bezpiecznego i funkcyjnego placu zabaw
Efekt zadania/projektu	Zapewnienie spędzenia wolnego czasu dla dzieci i młodzieży
Kwota szacunkowa	200 000 zł
Okres realizacji	2017

C. Zadania podobszaru KACWIN

Miejscowość /obszar	Podobszar Kacwin
Nazwa zadania	Wielofunkcyjna przestrzeń edukacyjno-rekreacyjna dla mieszkańców Kacwina
Stan istniejący/zidentyfikowany problem	W miejscowości wzrasta liczba mieszkańców w tym dzieci w wieku szkolnym. Brak miejsc oraz klas w szkole. Brak zaplecza.
Zakres proponowanych prac/działań	<ul style="list-style-type: none"> - dobudowa klas w ZPO Kacwin - budowa boiska wielofunkcyjnego - budowa siłowni zewnętrznej
Efekt zadania/projektu	Kompleks zapewni właściwy odstęp do infrastruktury edukacyjnej i sportowej.
Kwota szacunkowa	1 200 000 zł
Okres realizacji	2018–2019

D. Zadania podobszaru ŁAPSZANKA

Miejscowość /obszar	Podobszar Łapszanka
Nazwa zadania	Stworzenie bazy sportowej. Bieżąca modernizacja budynku. Utworzenie ciągu komunikacji szkoły.
Stan istniejący/zidentyfikowany problem	Obecnie pobocze ma wysokie zbocza, teren jest zaniedbany.
Zakres proponowanych prac/działań	<ul style="list-style-type: none"> - przebudowa chodnika, - zamontowana wiata, - budowa boiska - ogrodzenia, - budowa trybun
Efekt zadania/projektu	Mieszkańcy Łapszanki mogą spotykać się z młodzieżą. Powstaną ciągi piesze umożliwiające poruszanie się mieszkańców pomiędzy kościołem i szkołą oraz boiskiem sportowym
Kwota szacunkowa	150 000 zł boisko 800 000 zł chodnik
Okres realizacji	2018-2022

E. Zadania podobszaru ŁAPSZE NIŻNE

Miejscowość /obszar	Podobszar Łapsze Niżne
Nazwa zadania	Budowa ogrodzenia placu gminnego z przeznaczeniem na plac zabaw
Stan istniejący/zidentyfikowany problem	Teren zachwaszczony, składnica drzewa i samochodów prywatnych
Zakres proponowanych prac/działań	Ogrodzenie wraz z wyposażeniem, piaskownica, zjeżdżalnia, itp.
Efekt zadania/projektu	Możliwość spotkania mieszkańców, matek z dziećmi dla spędzania czasu i wypoczynku
Kwota szacunkowa	200 000 zł
Okres realizacji	2017

F. Zadania podobszaru ŁAPSZE WYŻNE

Miejscowość /obszar	Podobszar Łapsze Wyżne
Nazwa zadania	Wielofunkcyjna przestrzeń rekreacyjno–integracyjna dla mieszkańców miejscowości Łapsze Wyżne
Stan istniejący/zidentyfikowany problem	W miejscowości Łapsze Wyżne systematycznie wzrasta liczba ludności. Są to także nowi, napływowi mieszkańcy. Niestety w miejscowości oraz zauważalny jest brak infrastruktury społecznej, co utrudnia integrację oraz wzmacnianie więzi społecznych.
Zakres proponowanych prac/działań	<ul style="list-style-type: none"> • boiska wielofunkcyjnego z trybunami • budowa ciągu pieszego łączącego centrum miejscowości z obiektami rekreacyjnymi • realizacja siłowni zewnętrznej, • budowa i wyposażenie placu zabaw dla dzieci ogólnodostępnego, • zagospodarowanie terenu z elementami małej architektury (ławki, kosze, stoły), • budowa zadaszzonego miejsca spotkań – wiaty (muszli koncertowej) • utwardzenie placu przed boiskiem
Efekt zadania/projektu	Miejscowość Łapsze Wyżne posiada przestrzeń centralną, w której mogą spotykać się mieszkańcy w każdym wieku i korzystać z oferty rekreacyjnej. Boisko sportowe wyposażone jest w odpowiednią infrastrukturę, dodatkowo istnieje otwarty plac zabaw dla najmłodszych i siłownie zewnętrzne. Cały kompleks rekreacyjno–sportowy stanowi miejsce integracji i rekreacji międzypokoleniowej oraz dziedzictwa kulturowego Podhala.
Kwota szacunkowa	800 000 zł
Okres realizacji	2017–2018

Miejscowość /obszar	Podobszar Łapsze Wyżne
Nazwa zadania	Budowa ciągów komunikacyjnych pieszo–rowerowych w Łapszach Wyżnych
Stan istniejący/zidentyfikowany problem	W miejscowości Łapsze Wyżne systematycznie wzrasta liczba ludności. Są to także nowi, napływowi mieszkańcy. Niestety w miejscowości oraz zauważalny jest brak infrastruktury komunikacji pieszej i rowerowej.
Zakres proponowanych prac/działań	<ul style="list-style-type: none"> • budowa chodnika • budowa ścieżki pieszo–rowerowej
Efekt zadania/projektu	Miejscowość Łapsze Wyżne posiada ciągi komunikacyjne poprawiające bezpieczeństwo i komfort codziennego życia.
Kwota szacunkowa	1 200 000 zł
Okres realizacji	2017–2018

Miejscowość /obszar	Podobszar Łapsze Wyżne
Nazwa zadania	Budowa parkingu koło kościoła
Stan istniejący/zidentyfikowany problem	Zatory komunikacyjne na ul. Floriana i drodze powiatowej
Zakres proponowanych prac/działań	<ul style="list-style-type: none"> • wyprofilowanie i wzmocnienie podbudowy • ułożenie krawężnika oporowego • ułożenie kostki
Efekt zadania/projektu	Wykonany parking wyeliminuje uciążliwe parkowanie na ul. Floriana i drodze powiatowej
Kwota szacunkowa	100 000 zł
Okres realizacji	2018–2019

Miejscowość /obszar	Podobszar Łapsze Wyżne
Nazwa zadania	Budowa Sali gimnastycznej wraz z wykonaniem remontu stropu i dachu na szkole
Stan istniejący/zidentyfikowany problem	Wykonaniem remontu stropu i dachu na szkole wynika z zaleceń inspektora nadzoru oraz potrzeb sportowych uczniów
Zakres proponowanych prac/działań	<ul style="list-style-type: none"> • budowa Sali gimnastycznej • remont stropu • remont dachu na szkole <p>Jest gotowy projekt budowlany</p>
Efekt zadania/projektu	Wyrównanie poziomu kultury fizycznej w stosunku do szkół posiadających sale gimnastyczne przy obiektach edukacyjnych
Kwota szacunkowa	1 000 000 zł
Okres realizacji	2017–2018

G. Zadania podobszaru NIEDZICA

Miejscowość /obszar	Podobszar Niedzica
Nazwa zadania	Dom Seniora (Dom SW)
Stan istniejący/zidentyfikowany problem	Obecnie budynek jest niezagospodarowany w dużej części zniszczony.
Zakres proponowanych prac/działań	Wymaga remontu. Wymiany dachu, okien, drzwi, elewacji.
Efekt zadania/projektu	Efektem będzie: <ul style="list-style-type: none">– dostęp do infrastruktury kulturalnej,– integracja środowiska seniorów z całej gminy
Kwota szacunkowa	900 000 zł
Okres realizacji	2017–2018

Miejscowość /obszar	Podobszar Niedzica – budynki dawnej poczty, SKR, Gromadzkiej Rady Narodowej
Nazwa zadania	Klub Seniora (dom SW), miejsce integracji międzypokoleniowej mieszkańców Niedzicy
Stan istniejący/zidentyfikowany problem	Obiekt w dużej części zniszczony. Niedostateczna ilość miejsc dla osób starszych.
Zakres proponowanych prac/działań	Remont lokalu wraz z likwidacją barier architektonicznych. Aranżacja lokalu na Klub Seniora. Droga wjazdowa. Wyposażenie lokalu. Uporządkowanie terenu przed budynkiem (trawnik, kwiaty, klomb kwiatowy).
Efekt zadania/projektu	Efektem będzie: <ul style="list-style-type: none"> – dostęp do infrastruktury kulturalnej, – integracja środowiska seniorów z całej gminy – możliwość działania organizacji seniorów, prowadzenie zajęć, itp.
Kwota szacunkowa	700 000 zł SENIOR – WIGOR
Okres realizacji	2018–2020

Miejscowość /obszar	Podobszar Niedzica
Nazwa zadania	Dom Strażaka – miejsce rekreacyjno – integracyjno – kulturalne w Niedzicy
Stan istniejący/zidentyfikowany problem	Dom strażak wymaga gruntownego remontu zewnątrz jak i wewnątrz budynku. Jest to miejsce, w którym często mieszkańcy się spotykają. W budynku odbywają się różne zebrania (np. wiejskie, sołeckie, członków ,Ochotniczej Straży Pożarnej), a także spotkania o charakterze artystycznym (np. robienie dekoracji bożonarodzeniowych i wielkanocnych przez dzieci i młodzież) i integracyjnym (np. Dzień Kobiet, zabawa karnawałowa, Dzień Babci i Dziadka itp.)
Zakres proponowanych prac/działań	Przebudowa Domu Strażaka przewiduje wykonanie min.: przebudowy dachu, remontu instalacji wewnętrznej, remontu kotłowni, wymiany drzwi zewnętrznych oraz ocieplenia elewacji, wyposażenie: zakup sprzętu i urządzeń z przeznaczeniem na miejsce spotkań, zebrań sołeckich, szkoleń, zebrań informacyjnych, wydarzeń kulturalnych oraz zagospodarowanie i urządzenie otoczenia budynku .
Efekt zadania/projektu	aktywizacja i integracja mieszkańców poprzez remont i udostępnienie obiektu dla mieszkańców Niedzicy. Realizacja tej operacji pozwoliła na dostosowanie obiektu do potrzeb mieszkańców gdyż jest to miejsce, w którym często się spotykają.
Kwota szacunkowa	800 000 –1 000 000zł
Okres realizacji	2017–2020

Miejscowość /obszar	Podobszar Niedzica
Nazwa zadania	Centrum Gminy – Rynek w Niedzicy tętniący życiem
Stan istniejący/zidentyfikowany problem	Brak miejsca centralnego, przestrzeni publicznej, która nadawałaby miejscowości charakteru centrotwórczego, przyciągającego swoją ofertą mieszkańców, zachęcała do integracji i spędzania czasu wolnego na świeżym powietrzu, w wybrany dzień tygodnia byłaby miejscem do handlu lokalnymi wyrobami
Zakres proponowanych prac/działań	Przeprowadzenie konkursu studenckiego na formę przestrzeni publicznej, opracowania projektu zagospodarowania terenu, przeprowadzenie prac budowlanych, miejsce spotkań i integracji mieszkańców – realizacja elementów małej architektury (ławki, kosze na śmieci, lampy) i zieleni ozdobnej; miejsce aktywności sportowej i rekreacyjnej mieszkańców – siłownia zewnętrzna, sztuczna ścianka wspinaczkowa, tzw. ostaniec publiczny – z możliwością uprawiania i ćwiczenia wspinaczki, miejsce rozwoju gospodarczego – powstanie zadaszzonego miejsca targowego wraz z infrastrukturą towarzyszącą
Efekt zadania/projektu	Mieszkańcy chętnie korzystają ze zrewitalizowanej przestrzeni publicznej. Oferta dostosowana do różnych grup wiekowych odbiorców pozwala także na wzajemną integrację mieszkańców oraz ich rozwój społeczny. Projekt wspiera lokalną przedsiębiorczość i pozwala na wypromowanie i sprzedaż produktów lokalnych.
Kwota szacunkowa	950 000 zł Możliwość dofinansowania operacji w ramach PROW do 75 % KK.
Okres realizacji	2017–2019

H. Zadania podobszaru NIEDZICA – ZAMEK

Miejscowość /obszar	Podobszar Niedzica – Zamek
Nazwa zadania	Rewitalizacja infrastruktury turystycznej byłego WDW (Wojskowego Domu Wypoczynkowego)
Stan istniejący/zidentyfikowany problem	Kilkanaście domków letniskowych jest w złym stanie technicznym co powoduje spadek turystyki wodnej w regionie. Zamknięte obiekty powodują niedobór miejsc noclegowych.
Zakres proponowanych prac/działań	Remontu budynków wraz z budynkiem stołówki Organizacja nowego kompleksu
Efekt zadania/projektu	Miejsca pracy, miejsca noclegowa, atrakcja turystyczna
Kwota szacunkowa	1, 5 mln zł
Okres realizacji	2018–2022

Miejscowość /obszar	Podobszar Niedzica – Zamek
Nazwa zadania	Organizacja miejsc postojowych
Stan istniejący/zidentyfikowany problem	Znaczny ruch turystyczny, brak miejsc do parkowania.
Zakres proponowanych prac/działań	<ul style="list-style-type: none"> • wyprofilowanie i wzmocnienie podbudowy • ułożenie krawężnika oporowego • nawierzchnia miejsc postojowych
Efekt zadania/projektu	Miejsca pracy, rozwiązane problemy komunikacyjne i logistyczne
Kwota szacunkowa	600 000 zł
Okres realizacji	2016–2020

Miejscowość /obszar	Podobszar Niedzica – Zamek
Nazwa zadania	Zagospodarowanie turystyczno – rekreacyjne plaży
Stan istniejący/zidentyfikowany problem	Teren nad jeziorem miejscami nie zagospodarowany, zakrzaczony
Zakres proponowanych prac/działań	– uregulowanie i urządzenie plaży – boisko sportowe i kort tenisowy – siłownia polowa (zewnątrzna)
Efekt zadania/projektu	Infrastruktura czasu wolnego dla mieszkańców, atrakcje dla turystów
Kwota szacunkowa	900 000 zł
Okres realizacji	2016–2022

I. Zadania podobszaru TRYBSZ

Miejscowość /obszar	Podobszar Trybsz
Nazwa zadania	Boisko sportowe – Centrum Aktywizacji Sportowej
Stan istniejący/zidentyfikowany problem	Obecnie działka jest wykorzystywana jako boisko LZS. Teren jest zaniedbany, bo nie ogrodzony, bez zaplecza socjalnego, bez swobodnego dostępu mieszkańców, bez miejsc dla widzów.
Zakres proponowanych prac/działań	<ul style="list-style-type: none"> – rozbudowa boiska „Pod Łazem” – utworzenie zaplecza wraz z sanitariatem, – budowa wiaty, budowa kładki i dojścia do boiska, – utworzenie miejsc siedzących dla widowni, – ogrodzenie terenu
Efekt zadania/projektu	Aktywizacja sportowa mieszkańców poprzez stworzenie centrum aktywności.
Kwota szacunkowa	400 000,00 zł
Okres realizacji	2017–2019

Miejscowość /obszar	Podobszar Trybsz
Nazwa zadania	Rewitalizacja – Centrum Integracji Społecznej
Stan istniejący/zidentyfikowany problem	Działka znajduje się przy drodze głównej, niedaleko remizy OSP. Działka ta jest gminna. Znajduje się tam pustostan i ani działka ani budynek nie jest wykorzystany, są to pozostałości po skupie
Zakres proponowanych prac/działań	<ul style="list-style-type: none"> – zagospodarowanie zielenią z elementami architektury (ławki, stoły, kosze), – budowa i wyposażenie placu zabaw i ścianki wspinaczkowej, – przebudowa budynku i zaplecza: toalety, świetlica, scena do występów, – budowa zadaszonych miejsc spotkań – wiaty (muszli koncertowej), – zagospodarowanie terenu projekt studenci
Efekt zadania/projektu	Miejscowość Trybsz posiada przestrzeń centralną, w której mogą się spotykać mieszkańcy. Plac zabaw dla najmłodszych, a zagospodarowanie zielenią będzie odpoczynkiem dla dorosłych i nie tylko. Wszyscy będą się integrować, miejsce w centrum wsi niedaleko OSP i kościoła.
Kwota szacunkowa	300 000 zł – 500 000 zł
Okres realizacji	2017–2019

Rewitalizacja
gmin w ramach nowego
RPO 2014–2020

Dziękuję za uwagę